

Publicata su **Urban Center** (<http://www.urbancenter.comune.genova.it>)

[Home](#) > Versione PDF

Quaderno n° 1 - dicembre 2008

Quaderno n° 1 - dicembre 2008












Questo volume è il risultato *quaderno n° 1* finale di un lavoro iniziato quattro anni fa con i primi ragionamenti sul Waterfront e che, successivamente, si è evoluto e trasformato nell'attività più corale di pianificazione sviluppata all'interno dell'Urban Lab.

Non a caso abbiamo titolato il volume "Quaderno n.1" perché, oltre a definire con chiarezza e proposte concrete il punto di arrivo della prima fase di lavoro, inaugura un metodo di lavoro e una cadenza per i prossimi interventi che nuove personalità, energie e competenze sapranno sviluppare nel condurre il gruppo di lavoro nei prossimi mesi.

Queste, dunque, sono le idee; si tratta ora di trasferirle e codificarle nei documenti del nuovo Piano Regolatore.

(Introduzione al Quaderno n° 1)

Allegati:

-  [Introduzione.pdf](#) [1]
-  [La linea verde, la linea blu, il costruito, la linea rossa.pdf](#) [2]
-  [Le reti.pdf](#) [3]
-  [Ambiti di trasformazione: 1 Voltri - Pra.pdf](#) [4]
-  [Ambiti di trasformazione: 2 Moltedo - Sestri Ponente.pdf](#) [5]
-  [Ambiti di trasformazione: 3 Sestri Ponente - Erzelli.pdf](#) [6]
-  [Ambiti di trasformazione: 4 Basso Polcevera.pdf](#) [7]
-  [Ambiti di trasformazione: 5 San Benigno - Tunnel.pdf](#) [8]
-  [Ambiti di trasformazione: 6 Foce riparazioni navali.pdf](#) [9]

URL di origine: <http://www.urbancenter.comune.genova.it/node/565>

Links:

[1] <http://www.urbancenter.comune.genova.it/sites/default/files/Introduzione.pdf>

[2] <http://www.urbancenter.comune.genova.it/sites/default/files/Linea verde, blu, rossa il costruito.pdf>

[3] <http://www.urbancenter.comune.genova.it/sites/default/files/Le reti.pdf>

[4] <http://www.urbancenter.comune.genova.it/sites/default/files/Ambiti di trasformazione-1 Voltri-Pra.pdf>

[5] <http://www.urbancenter.comune.genova.it/sites/default/files/Ambiti di trasformazione 2 Multedo-sestri Ponente.pdf>

[6] <http://www.urbancenter.comune.genova.it/sites/default/files/Ambiti di trasformazione-3 Sestri Ponente-Erzelli.pdf>

[7] <http://www.urbancenter.comune.genova.it/sites/default/files/Ambiti di trasformazione-4 Basso Polcevera.pdf>

[8] <http://www.urbancenter.comune.genova.it/sites/default/files/Ambiti di trasformazione-5 San BenignoTunnel.pdf>

[9] <http://www.urbancenter.comune.genova.it/sites/default/files/Ambiti di trasformazione- 6 Foce riparazioni navali.pdf>